



Comune di Santa Maria a Monte
Provincia di Pisa

**PIANO COMUNALE
DI PROTEZIONE CIVILE**



ALLEGATO 1

POPOLAZIONE

ALLEGATO 1

POPOLAZIONE

- ✓ DATI GENERALI
- ✓ RESIDENTI IN AREE GOLENALI
- ✓ RESIDENTI IN PERICOLOSITÀ IDRULICA

Estensione territoriale del Comune di SANTA MARIA A MONTE e relativa densità abitativa, abitanti per sesso e numero di famiglie residenti, età media e incidenza degli stranieri

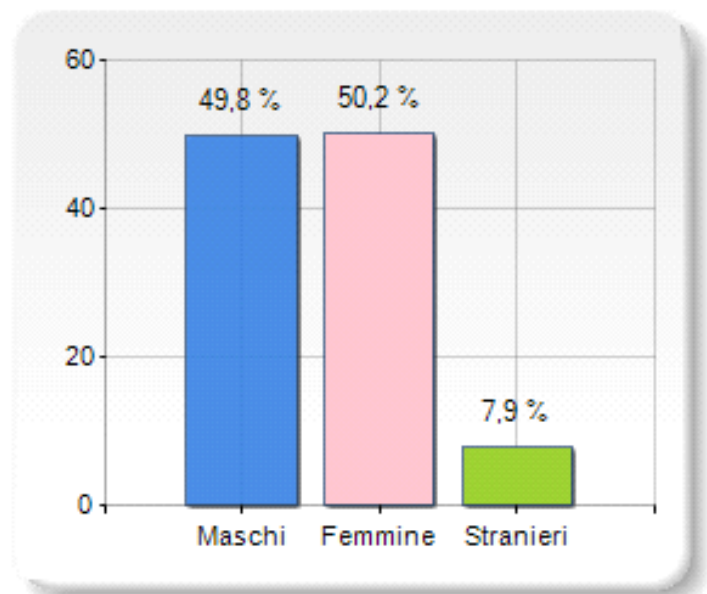
TERRITORIO

Regione	Toscana
Provincia	Pisa
Sigla Provincia	PI
Frazioni nel comune	7
Superficie (Kmq)	38,00
Densità Abitativa (Abitanti/Kmq)	348,8

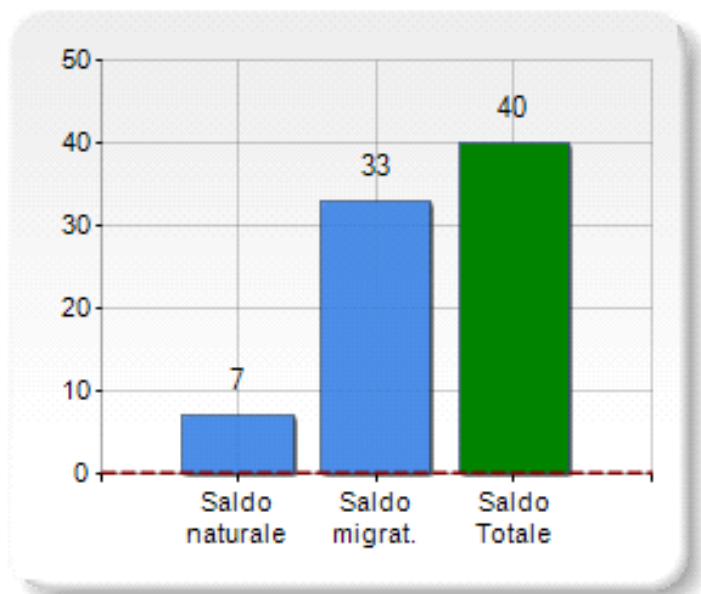
DATI DEMOGRAFICI (Anno 2015)

Popolazione (N.)	13.253
Famiglie (N.)	5.252
Maschi (%)	49,8
Femmine (%)	50,2
Stranieri (%)	7,9
Età Media (Anni)	42,8
Variatione % Media Annuale (2009/2015)	+0,74

INCIDENZA MASCHI, FEMMINE E STRANIERI (Anno 2015)



BILANCIO DEMOGRAFICO (Anno 2015)



Saldo naturale ^[1], Saldo migrat. ^[2]

CLASSIFICHE

- > è al 67° posto su 279 comuni in regione per dimensione demografica
- > è al 880° posto su 7999 comuni in ITALIA per dimensione demografica
- > è al 6422° posto su 7999 comuni in ITALIA per età media

Elaborazioni Urbistat su dati ISTAT

1. Δ Saldo Naturale = Nati - Morti
2. Δ Saldo Migratorio = Iscritti - Cancellati

Popolazione residente e relativo trend dal 2015, saldo naturale e saldo migratorio, tasso di natalità, tasso di mortalità, tasso di crescita e tasso migratorio nel Comune di SANTA MARIA A MONTE

BILANCIO DEMOGRAFICO (Anno 2015)

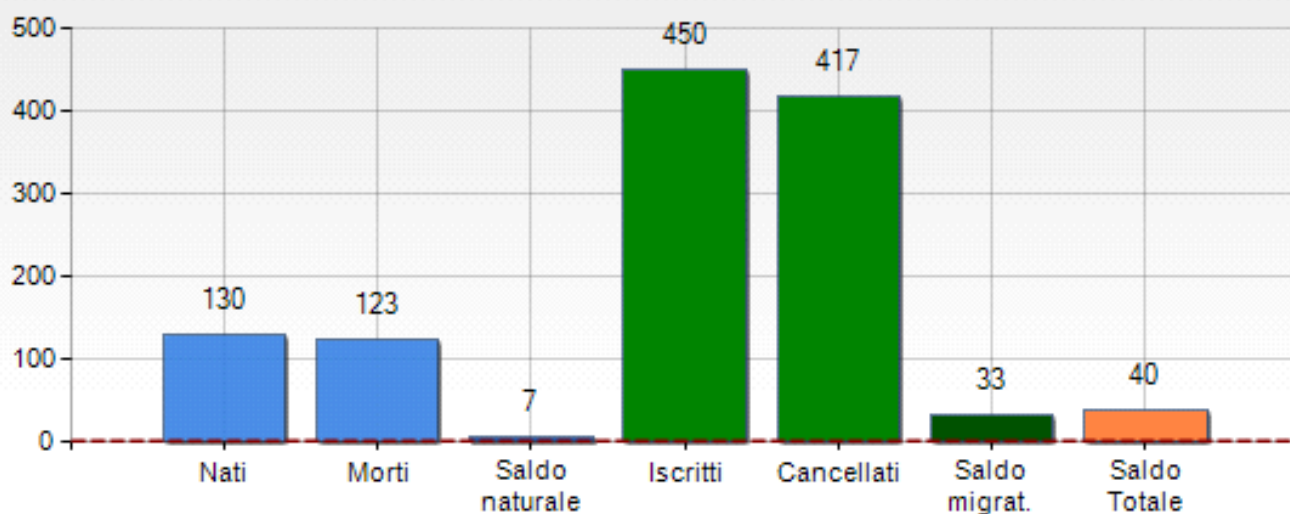
Popolazione al 1 gen.	13.213
Nati	130
Morti	123
Saldo naturale^[1]	+7
Iscritti	450
Cancellati	417
Saldo Migratorio^[2]	+33
Saldo Totale^[3]	+40
Popolazione al 31° dic.	13.253

TREND POPOLAZIONE

Anno	Popolazione (N.)	Variatione % su anno prec.
2001	10.828	-
2002	10.886	+0,54
2003	11.079	+1,77
2004	11.266	+1,69
2005	11.516	+2,22
2006	11.647	+1,14
2007	12.106	+3,94
2008	12.409	+2,50
2009	12.682	+2,20
2010	12.813	+1,03
2011	12.870	+0,44
2012	13.192	+2,50
2013	13.197	+0,04
2014	13.213	+0,12
2015	13.253	+0,30

Variatione % Media Annuale (2009/2015): **+0,74**

Variatione % Media Annuale (2012/2015): **+0,15**

BILANCIO DEMOGRAFICO**TREND POPOLAZIONE**

Famiglie residenti e relativo trend dal (Anno 2015), numero di componenti medi della famiglia e relativo trend dal (Anno 2015), stato civile: celibi/nubili, coniugati/e, divorziati/e, vedovi/e nel Comune di SANTA MARIA A MONTE

STATO CIVILE (Anno 2015)

Stato Civile	(n.)	%
Celibi	2.823	21,30
Nubili	2.377	17,94
Coniugati	3.454	26,06
Coniugate	3.467	26,16
Divorziati	133	1,00
Divorziate	155	1,17
Vedovi	186	1,40
Vedove	658	4,96
Tot. Residenti	13.253	100,00

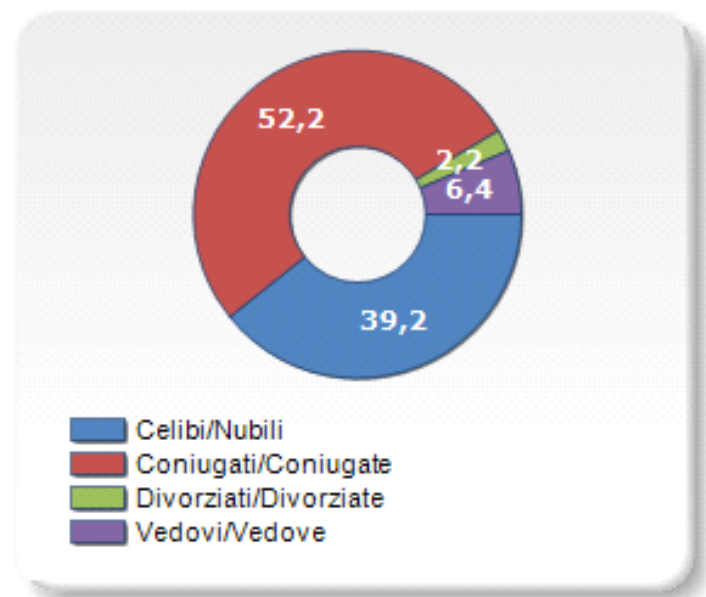
TREND FAMIGLIE

Anno	Famiglie (N.)	Variarione % su anno prec.	Componenti medi
2010	4.937	-	2,60
2011	5.051	+2,31	2,55
2012	5.165	+2,26	2,55
2013	5.181	+0,31	2,55
2014	5.206	+0,48	2,54
2015	5.252	+0,88	2,52

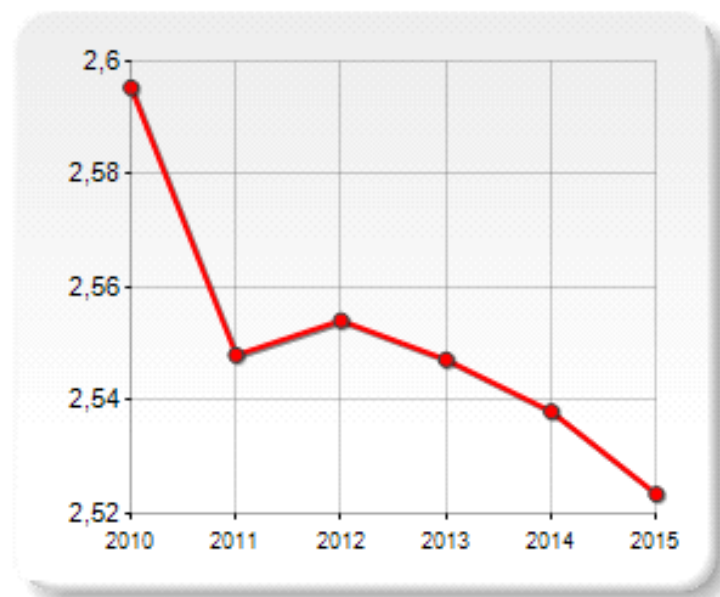
Variarione % Media Annuale (2010/2015): **+1,24**

Variarione % Media Annuale (2010/2015): **+0,00**

STATO CIVILE (Anno 2015)



TREND N° COMPONENTI DELLA FAMIGLIA



CLASSIFICHE

> è al 1553° posto su 7999 comuni per numero di componenti medi della famiglia

> è al 5843° posto su 7999 comuni per % di Celibi/Nubili

> è al 3714° posto su 7999 comuni per % di Divorziati/e

> è al 6532° posto su 7999 comuni per % di Vedovi/e

Elaborazioni Urbistat su dati ISTAT

Classi di età per sesso e relativa incidenza, età media e indice di vecchiaia nel Comune di SANTA MARIA A MONTE

POPOLAZIONE PER ETÀ (Anno 2015)

Classi	Maschi		Femmine		Totale	
	(n.)	%	(n.)	%	(n.)	%
0 - 2 anni	204	3,09	206	3,09	410	3,09
3 - 5 anni	211	3,20	203	3,05	414	3,12
6 - 11 anni	398	6,03	406	6,10	804	6,07
12 - 17 anni	359	5,44	310	4,66	669	5,05
18 - 24 anni	398	6,03	395	5,93	793	5,98
25 - 34 anni	754	11,43	836	12,56	1.590	12,00
35 - 44 anni	1.224	18,56	1.094	16,43	2.318	17,49
45 - 54 anni	1.025	15,54	994	14,93	2.019	15,23
55 - 64 anni	812	12,31	819	12,30	1.631	12,31
65 - 74 anni	643	9,75	678	10,18	1.321	9,97
75 e più	568	8,61	716	10,76	1.284	9,69
Totale	6.596	100,00	6.657	100,00	13.253	100,00

CLASSI DI ETÀ (Anno 2015)

Stranieri residenti nel **Comune di SANTA MARIA A MONTE** per sesso e relativo bilancio demografico, numero di stranieri minorenni, famiglie con capofamiglia straniero e numero di famiglie con almeno uno straniero, segmentazione per cittadinanza
















DATI DI SINTESI (Anno 2015)

	(n.)	% su stranieri	% su popolaz.
Totale Stranieri	1.045	100,00	7,89
Stranieri maschi	506	48,42	3,82
Stranieri Femmine	539	51,58	4,07

BILANCIO DEMOGRAFICO (Anno 2015)

	(n.)	% su popolaz.
Stranieri al 1 gen.	1.069	8,07
Nati	24	0,18
Morti	2	0,02
Saldo naturale	+22	0,17
Iscritti	116	0,88
Cancellati	162	1,22
Saldo Migratorio	-46	-0,35
Saldo Totale	-24	-0,18
Stranieri al 31° dic.	1.045	7,89

CITTADINANZA (Anno 2015)

Cittadinanza	(n.)		% su stranieri	% su popolaz.
Albania	342		32,73	2,58
Romania	203		19,43	1,53
Marocco	152		14,55	1,15
Cina Rep. Popolare	115		11,00	0,87
Senegal	57		5,45	0,43
Polonia	29		2,78	0,22
Moldova	13		1,24	0,10
Camerun	12		1,15	0,09
Turchia	11		1,05	0,08
Russia Federazione	10		0,96	0,08
Georgia	10		0,96	0,08
Bulgaria	9		0,86	0,07
Filippine	7		0,67	0,05
India	7		0,67	0,05
Croazia	6		0,57	0,05

CLASSIFICHE

> è al 2648° posto su 7999 comuni per % di stranieri sul totale della popolazione

> è al 4385° posto su 7999 comuni per % di stranieri minorenni

> Tasso di Crescita stranieri^[1]: -23,0‰ (ovvero 1567° posto su 7999 comuni)

tipologia area a pericolosità I4/P3	indirizzo (via n° civico)	Residenti (nome cognome)	recapiti telefonici	note (malati particolari, allettati, anziani, ecc)
Area a pericolosità idraulica molto elevata I4 GOLENALE (area compresa tra l'argine dell'Arno e il confine meridionale del Territorio comunale)	via Gremignaio n. 12 (Cascina Bertelli)	Puliti Tancredi Giuliano	348/3016321	al punto (1) in cartografia
		Puliti Kinzica		
		Puliti Tommaso		
		Puliti Giulio		
		Giuntini Sara		
	Via Partignana n. 35	Lelli Moreno	347/6455876	al punto (2) in cartografia
		Lelli Michele		
		Lelli Dario		
	Via Partignana n. 37	attualmente disabitata		al punto (2) in cartografia
	Via Partignana n. 39	Forconi Luciano	0587/707319	diabetico
				al punto (3) in cartografia
	Via Partignana n. 41	Aceto Fabiana	0587/706801	al punto (3) in cartografia
		ForconiDenny		
		Forconi Ketty		
	Via Colombaie n. 65	immobile non più esistente	spazzato via dall'alluvione del '66	al punto (4) in cartografia
Via Colombaie n. 67	Marradi Giancarlo	0587/707746	al punto (5) in cartografia	
	Guerrieri Mirella	3476614499		
	Marradi Alberto *	* non presente in maniera costante		
TOTALE RESIDENTI N°		15		

QUANTITÀ	COGNOME	NOME	INDIRIZZO COMPLETO	TOTALE RESIDENTI	LOCALITÀ/FRAZIONI/ CENTRI ABITATI	PGRA
3	SESSA	TOMMASO	MC. LARGO FABRIZIO DE ANDRE' 1	3	Montecalvoli Basso	P2
37	CIARPAGLINI	ANITA	MC. PIAZZA SISTO MARINAI 7	34	Montecalvoli Basso	P1
172	CASCIO	ILARIA	MC. VIA CINQUECASE 9	135	Cinque Case	P2
293	MANZI	PAOLO	MC. VIA FOSSO 8	121	Montecalvoli Basso - Cinque case	P2
358	FARAONI	ANGIOLO	MC. VIA GREMIGNAIO 9	65	Cinque Case	P2
471	PISTOLESI	ANASTASIA	MC. VIA LUCIO BATTISTI 8	113	Montecalvoli Basso	P2
648	SHETAJ	EVELINA	MC. VIA SOTTILI 9	177	Montecalvoli Basso	P2
660	STORTI	ELIA CARMINE	PIAZZA CADUTI DI TUTTE LE GUERRE 9	12	San Donato	P2
661	CELLA	CINZIA	PIAZZA DON LUIGI PICINOLI 6	1	San Donato	P2
667	NUTI	SIMONETTA	PIAZZA GUGLIELMO MARCONI 6	6	Ponticelli	P2
681	DERVISHI	SHABAN	VIA ALESSANDRO VOLTA 9	14	Ponticelli	P2
790	BUCCOLINI	GIUSEPPINA	VIA ARNOVECCHIO 9	109	San Donato	P2
844	SASSANO	VANESSA	VIA AURELIO SAFFI 8	53	Ponticelli	P2
886	FOIS	SERGIO	VIA CALLETTE 8	42	Ponticelli	P2
894	MEGGIOLARO	FERNANDA	VIA CINQUECASE 51	8	Cinque Case	P2
1070	GRANIERO	VITTORIA	VIA DEI MILLE 9	63	San Donato	P2
1081	MATTONAI	CRISTIANO	VIA DELLA NAVETTA 9	11	San Donato	P2
1372	FIORILLO	SERENA	VIA FIRENZUOLA 98/A	291	San Donato	P2
1379	PALLONI	GIANMARCO	VIA FOSSO 4/BIS	7	Montecalvoli Basso - Cinque Case	P2
2473	ORSUCCI	LIVIO	VIA FRANCESCA 98	1094	da Montecalvoli basso a Ponticelli	P2
2496	MORONI	CLAUDIA	VIA GALILEO GALILEI 9	23	Ponticelli	P2
2503	PUCCI	NORINA	VIA GIUSEPPE MAZZINI 10	7	Ponticelli	P2
2666	CASATI	GABRIELE	VIA GIUSEPPE MAZZINI 8	163	Ponticelli	P2
2696	SICILIANI	VALENTINA	VIA GREMIGNAIO 8/B	30	Cinque Case ?	P2
2719	BIANCO	FRANCESCO	VIA GUGLIELMO MARCONI 6	23	Ponticelli	P2
2738	MATYUSHIN	ARTEM	VIA LEONARDO DA VINCI 1/B-I.4	19	Ponticelli	P2
3116	FRANCHI	MARTINA	VIA SAN DONATO 99	378	San Donato	P2
3791	TRUNFIO	TOMMASO	VIA USCIANA 94/I	675	S. Maria a Monte - Ponticelli	P2
3805	MARTINELLI	LILIANO	VIA VECCHIA DI SAN DONATO 7	14	San Donato	P2
4137	BULLERI	ANDREA	MC. VIA FRANCESCA 509	332	da Montecalvoli basso	P2